Gobierno del Estado Plurinacional de
BOLIVIA

MMAyA
Ministerio de Medio Ambiente y Agua
Viceministerio de Medio Ambiente, Biodiversidad, Cambios Climáticos y de Gestión y Desarrollo Forestal
Dirección General de Gestión y Desarrollo Forestal

ABT
Autoridad de Fiscalización y Control Social de Bosques y Tierra

SERVICIO NACIONAL DE METEOROLOGÍA E HIDROLOGÍA - BOLIVIA -

BOLETÍN DEL ESTADO PLURINACIONAL DE BOLIVIA

REPORTE OFICIAL DE FOCOS DE CALOR E INCENDIOS FORESTALES

Boletín Nº95
Sábado 04 de julio

Gestión 2020

Información generada por el SIMB
Resolución Ministerial Nº 340/2016

REPORTE OFICIAL DE FOCOS DE CALOR E INCENDIOS FORESTALES

Sabado 4 de Julio de 2020

MONITOREO DIARIO

A continuación se presenta la evolución diaria de los focos de calor en el territorio nacional, con los satélites GOES (13 y16), MSG, NOAA (18,180, 19 y 19D), NPP, NPP375, Aqua y Terra, aplicando el algoritmo de depuración desarrollado por la DGGDF.

475

focos de calor

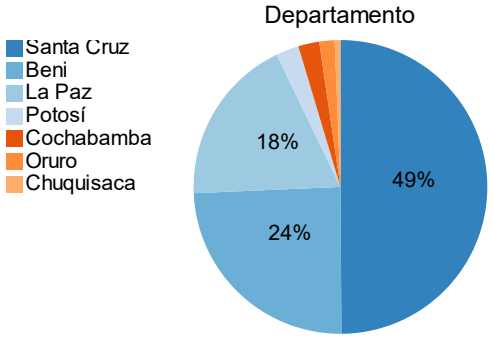

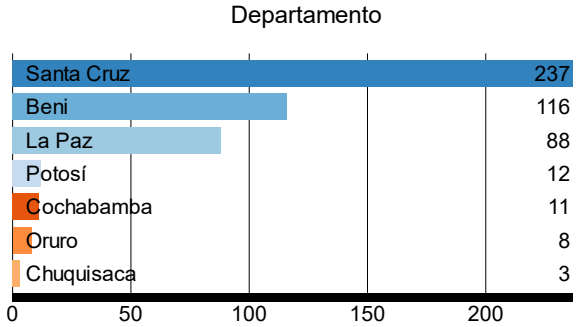

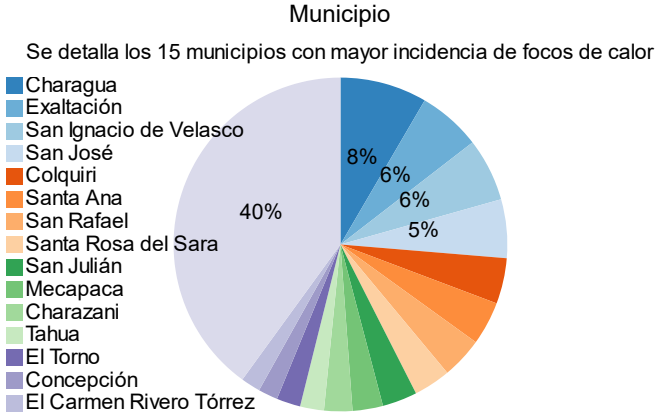

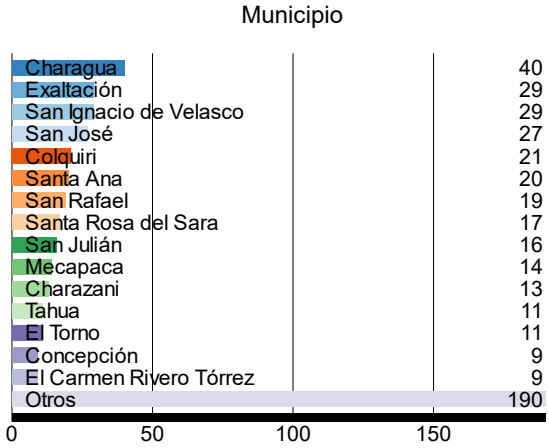

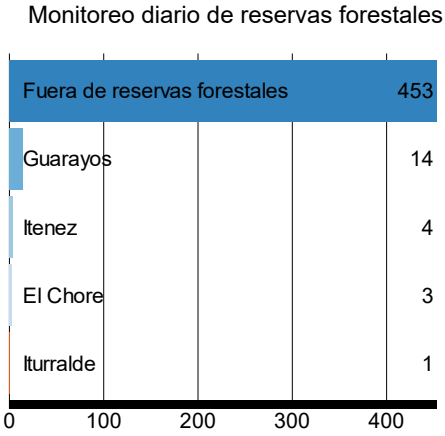

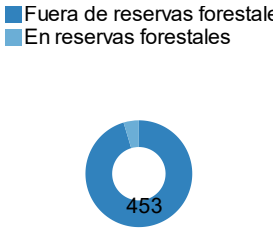

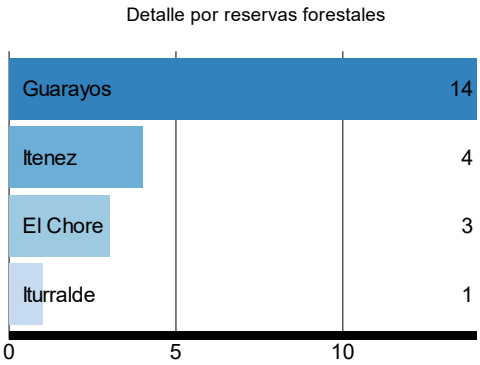

Monitoreo diario de areas protegidas

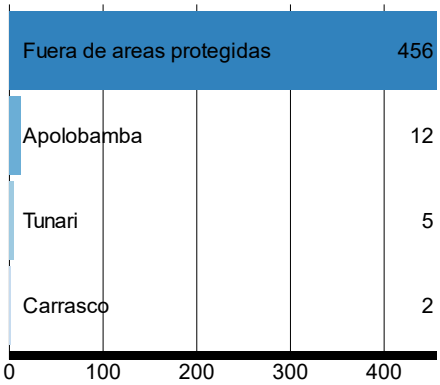

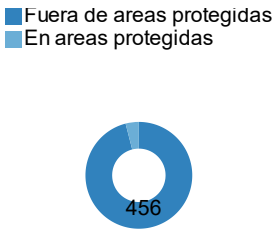

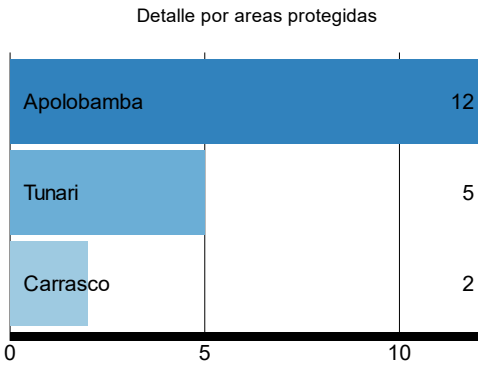

Monitoreo diario por tipo de bosque

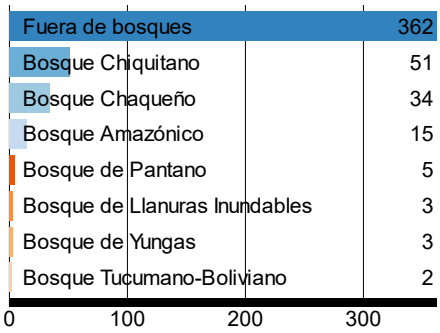

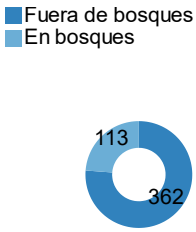

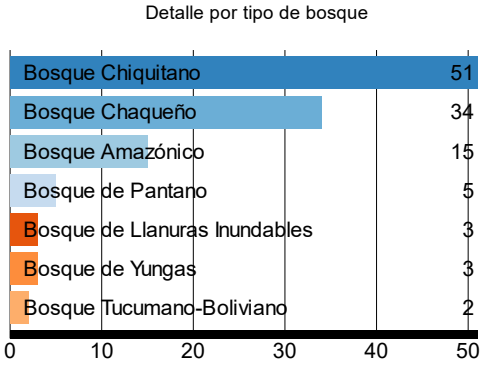

MONITOREO DE FOCOS DE CALOR

Sabado 4 de Julio de 2020
Ministerio de Medio Ambiente y Agua

Viceministerio de Medio Ambiente, Biodiversidad, Cambios Climáticos y de Gestión y Desarrollo Forestal

Dirección General de Gestión y Desarrollo Forestal

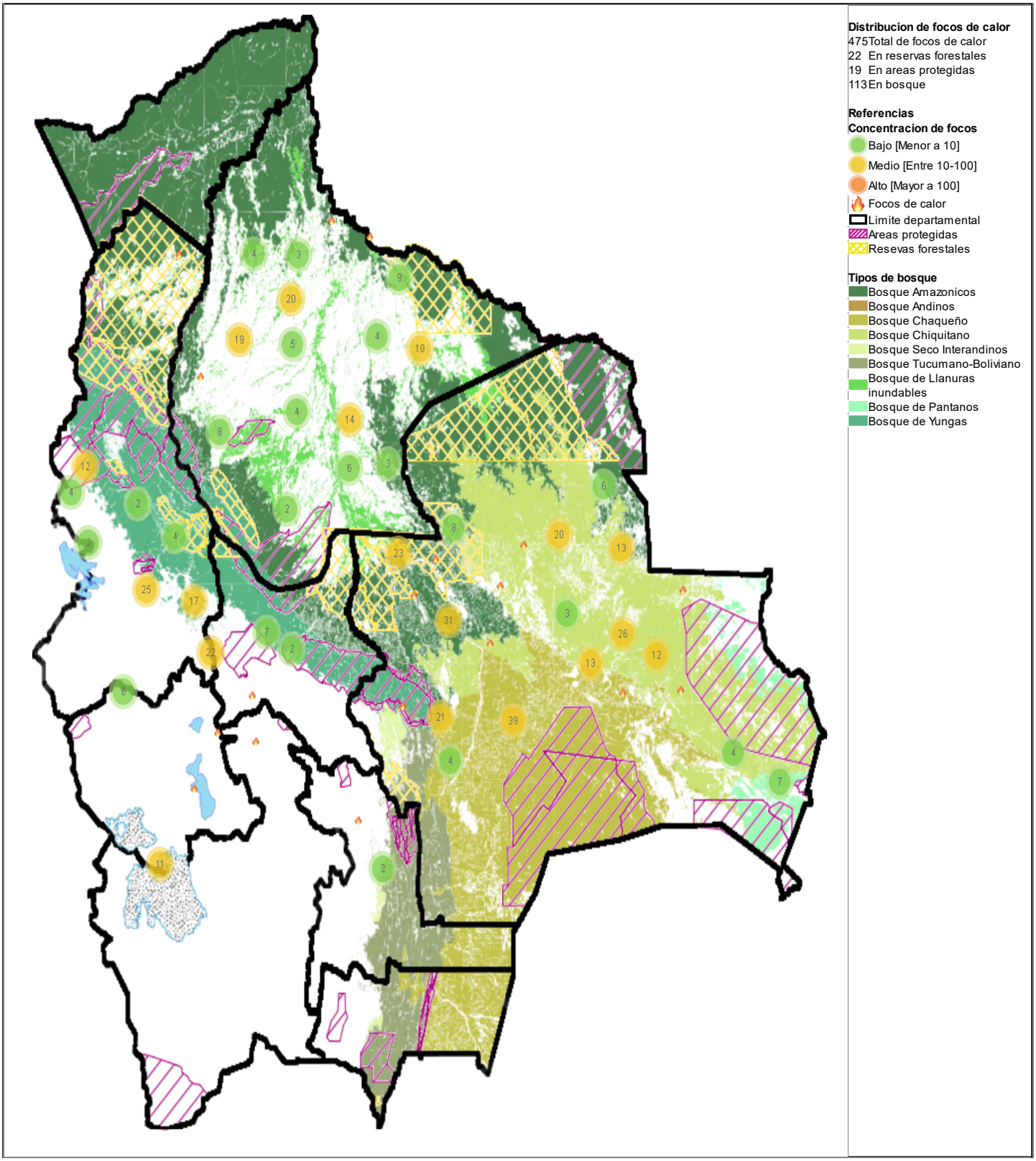

MONITOREO MENSUAL

A continuación se presenta la evolución mensual de los focos de calor en el territorio nacional, con los satélites GOES (13 y16), MSG, NOAA (18,180, 19 y 19D), NPP, NPP375, Aqua y Terra, aplicando el algoritmo de depuración desarrollado por la DGGDF.

1,412
focos de calor

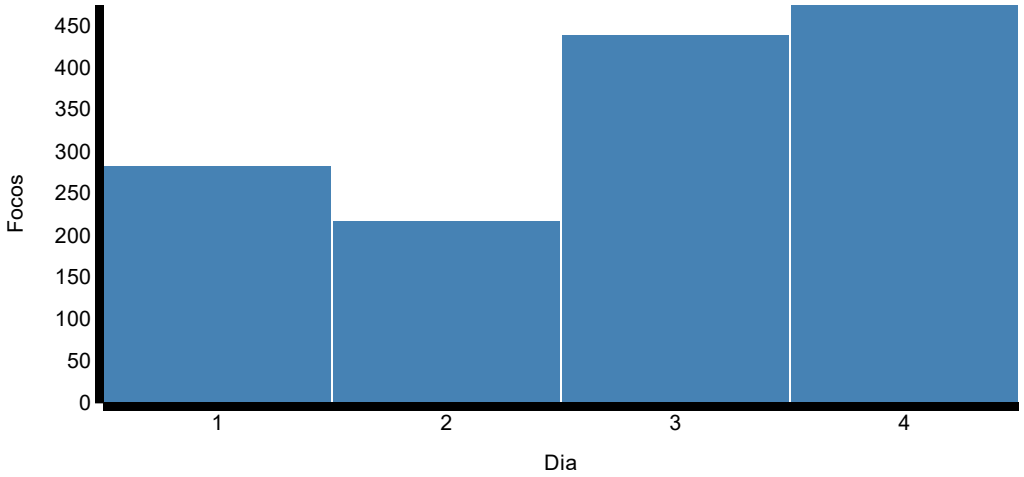

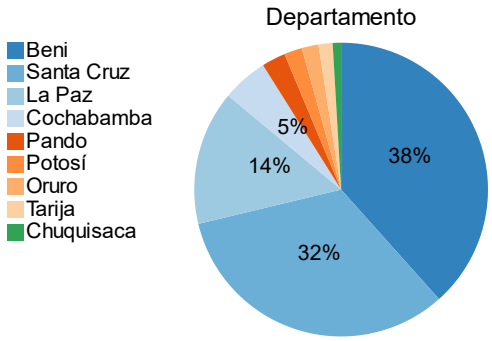

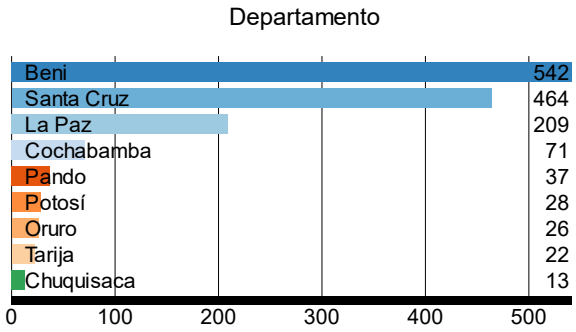

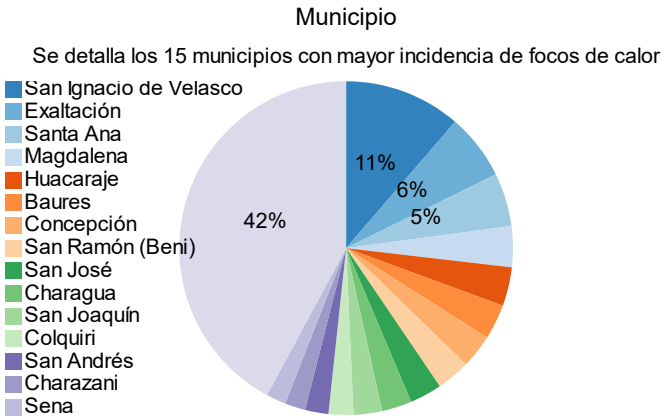

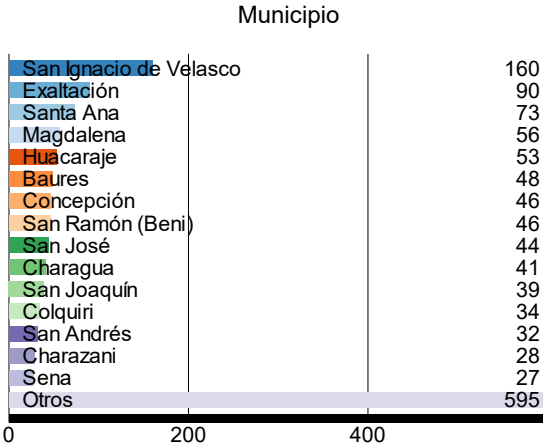

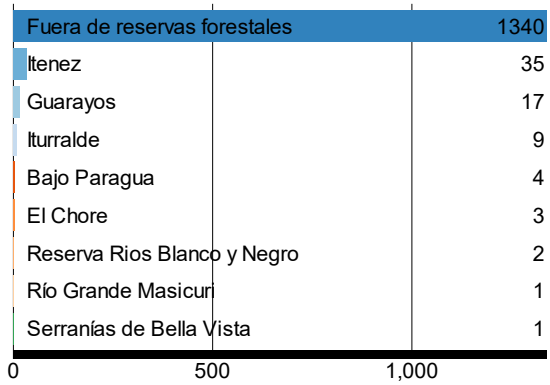

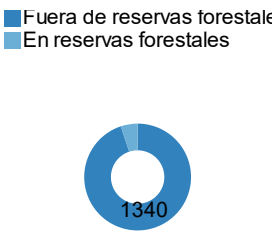

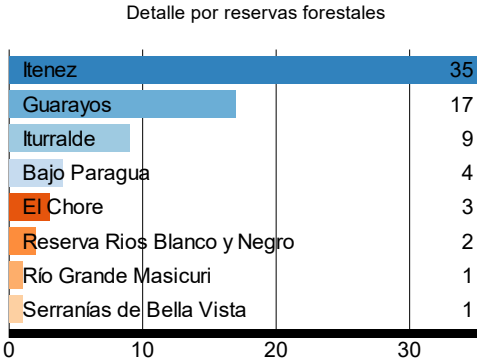

Monitoreo mensual de areas protegidas

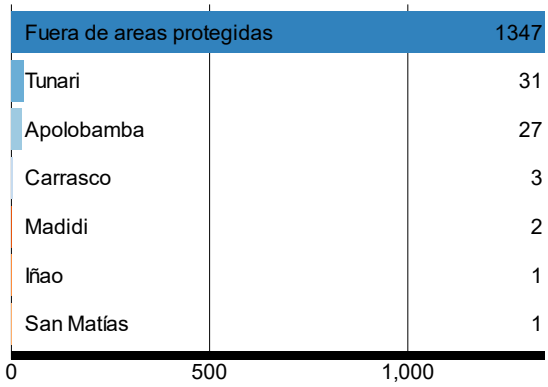

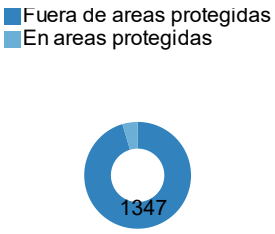

Detalle por areas protegidas



Monitoreo mensual por tipo de bosque

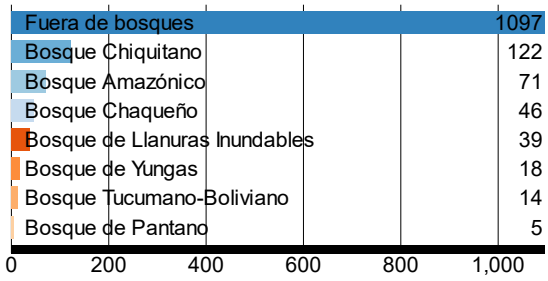

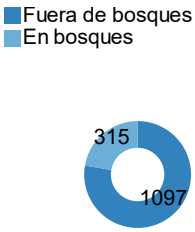

Detalle por tipo de bosque

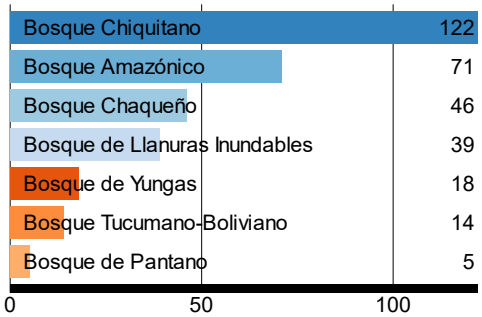

MINISTERIO DE MEDIO AMBIENTE Y AGUA

SERVICIO NACIONAL DE METEOROLOGÍA E HIDROLOGÍA

"Generación de Información para la Gestión de Riesgos"

MMAyA Ministerio de Medio Ambiente y Agua

Pronóstico de condiciones atmosféricas para propagación o disminución de incendios forestales 05/07/2020

PARAMETROS METEOROLÓGICOS		TEMPERATURAS MÁMXIMAS (C°)		HUMEDAD RELATIVA (%)		VIENTO (Km/h)		Direccion	PRECIPITACION (mm)			PROBABILIDAD
DEPARTAMENTO	REGIÓN											
PANDO	ESTE	32	34	45	65	10	20	NO	0	a	0	Favorable
	OESTE	30	32	60	80	10	20	NO	0	a	0	Favorable
BENI	NORTE	32	34	45	65	10	20	NO	0	a	0	Favorable
	CENTRO	32	33	50	70	10	20	NO	0	a	0	Favorable
	SUR	31	32	50	70	10	20	NO	0	a	0	Favorable
SANTA CRUZ	CHIQUITANIA	30	33	50	70	10	20	NO	0	a	0	Favorable
	NORTE INTEGRADO	29	31	55	75	20	40	NO	0	a	0	Muy Favorable
	VALLES	22	24	50	70	10	20	NO	0	a	0	Poco Favorable
	CHACO	28	30	60	75	10	20	N	0	a	5	Poco Favorable
LA PAZ	N. DEP. DE LA PAZ	30	32	50	70	10	20	NO	0	a	0	Favorable
	YUNGAS	26	28	50	70	10	20	NO	0	a	0	Poco Favorable
TARIJA	VALLES	26	28	35	45	10	20	SE	0	a	0	Favorable
	CHACO	27	29	60	80	10	20	S	0	a	5	Poco Favorable
CHUQUISACA	VALLES	24	30	50	65	10	20	NE	0	a	0	Favorable
	CHACO	24	26	60	80	10	20	N	0	a	5	Poco Favorable
COCHABAMBA	TROPICO DE COCHABAMBA	27	29	50	70	10	20	NO	0	a	0	Poco Favorable

Pronóstico de condiciones atmosféricas para propagación o disminución de incendios forestales 06/07/2020

PARAMETROS METEOROLÓGICOS		TEMPERATURAS MÁMXIMAS (C°)		HUMEDAD RELATIVA (%)		VIENTO (Km/h)		Direccion	PRECIPITACION (mm)			PROBABILIDAD
DEPARTAMENTO	REGIÓN											
PANDO	ESTE	30	32	60	75	10	20	NO	0	a	5	Poco Favorable
	OESTE	29	31	70	90	10	20	NO	10	a	20	Poco Favorable
BENI	NORTE	30	32	60	75	10	20	NO	0	a	5	Poco Favorable
	CENTRO	29	32	70	85	10	20	NO	10	a	20	Poco Favorable
	SUR	28	30	70	90	10	20	NO	10	a	25	Poco Favorable
SANTA CRUZ	CHIQUITANIA	29	32	55	75	10	20	NO	0	a	0	Favorable
	NORTE INTEGRADO	25	28	70	90	20	45	NO	10	a	20	Poco Favorable
	VALLES	18	20	70	90	10	20	NO	10	a	15	Desfavorable
	CHACO	24	28	60	75	10	20	S	0	a	5	Poco Favorable
LA PAZ	N. DEP. DE LA PAZ	29	31	70	90	10	20	NO	10	a	25	Poco Favorable
	YUNGAS	23	25	70	90	10	20	NO	10	a	25	Poco Favorable
TARIJA	VALLES	24	26	50	65	10	20	SE	0	a	0	Poco Favorable
	CHACO	22	26	60	80	10	20	S	0	a	5	Poco Favorable
CHUQUISACA	VALLES	23	28	50	70	10	20	NE	0	a	0	Poco Favorable
	CHACO	21	23	60	80	10	20	S	0	a	5	Poco Favorable
COCHABAMBA	TROPICO DE COCHABAMBA	24	26	70	90	10	20	SE	10	a	25	Poco Favorable

Pronóstico de condiciones atmosféricas para propagación o disminución de incendios forestales 07/07/2020

PARAMETROS METEOROLÓGICOS		TEMPERATURAS MÁMXIMAS (C°)		HUMEDAD RELATIVA (%)		VIENTO (Km/h)		Direccion	PRECIPITACION (mm)			PROBABILIDAD
DEPARTAMENTO	REGIÓN											
PANDO	ESTE	31	32	65	85	10	20	NO	0	a	5	Poco Favorable
	OESTE	28	30	70	90	10	20	NO	10	a	20	Poco Favorable
BENI	NORTE	31	32	65	85	10	20	NO	0	a	5	Poco Favorable
	CENTRO	29	31	70	90	10	20	NO	10	a	20	Poco Favorable
	SUR	28	30	70	90	10	20	NO	10	a	15	Poco Favorable
SANTA CRUZ	CHIQUITANIA	30	32	60	80	10	20	NO	0	a	0	Poco Favorable
	NORTE INTEGRADO	27	30	70	90	20	40	NO	15	a	35	Poco Favorable
	VALLES	21	23	70	90	10	20	NO	10	a	25	Poco Favorable
	CHACO	26	30	70	90	10	20	N	5	a	15	Poco Favorable
LA PAZ	N. DEP. DE LA PAZ	28	30	70	90	10	20	NO	15	a	30	Poco Favorable
	YUNGAS	24	26	70	90	10	20	NO	10	a	20	Poco Favorable
TARIJA	VALLES	24	26	50	65	10	20	SE	0	a	0	Poco Favorable
	CHACO	24	27	70	90	10	20	S	5	a	10	Poco Favorable
CHUQUISACA	VALLES	24	28	60	80	10	20	NE	0	a	0	Poco Favorable
	CHACO	23	25	70	90	10	20	S	10	a	15	Poco Favorable
COCHABAMBA	TROPICO DE COCHABAMBA	27	29	70	90	10	20	SE	20	a	45	Desfavorable

MINISTERIO DE MEDIO AMBIENTE Y AGUA
SERVICIO NACIONAL DE METEOROLOGÍA E HIDROLOGÍA
"Generación de Información para la Gestión de Riesgos"

Pronóstico de condiciones atmosféricas
5 al 7 de julio del 2020

Pronóstico de temperaturas. 05/07/2020

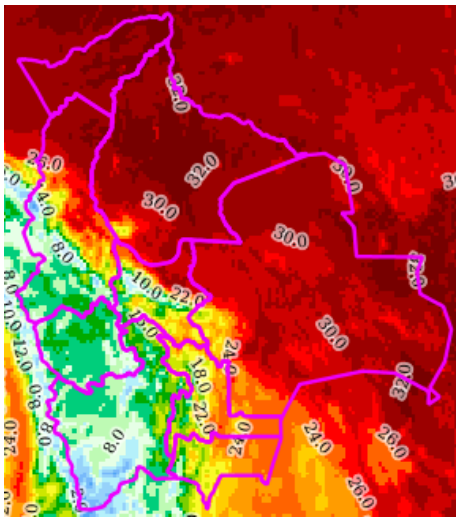

Pronóstico de temperaturas. 06/07/2020

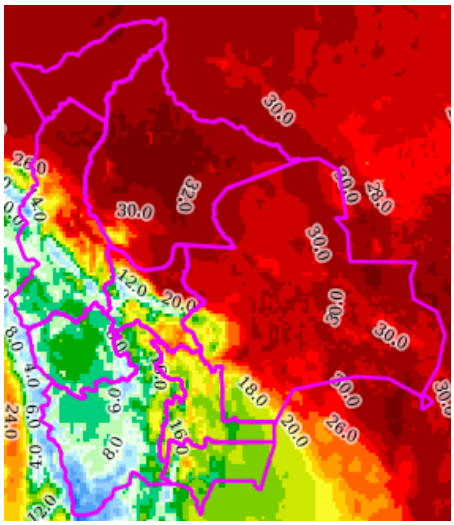

Pronóstico de temperaturas. 07/07/2020

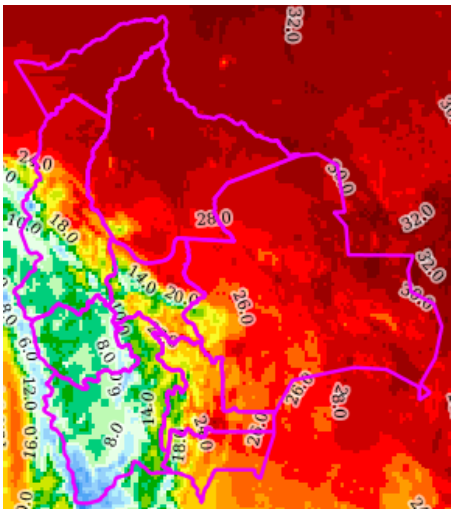

Pronóstico de Humedad. 05/07/2020

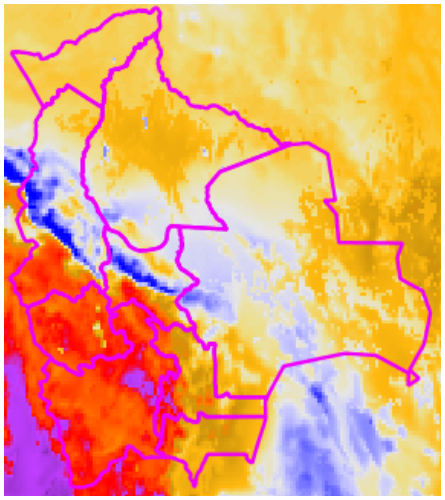

Pronóstico de Humedad. 06/07/2020

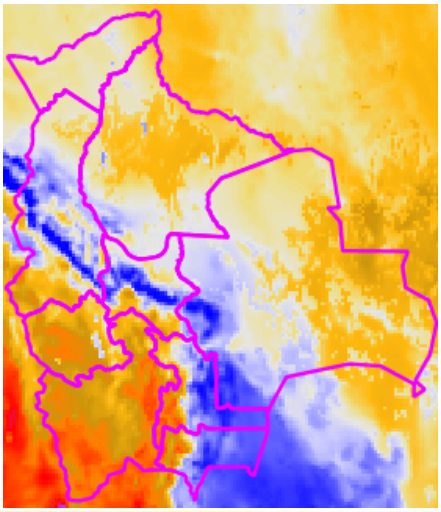

Pronóstico de Humedad. 07/07/2020

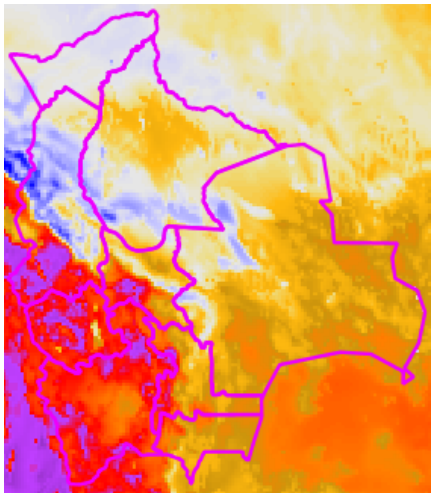

Nota: Información proporcionada por el Modelo WRF-10 Km (DEWETRA) - SENAMHI

Para los días 5 al 7 de julio del 2020, ser pronostican: temperaturas máximas entre 27°C y 29°C, humedad relativa de 60% a 80%, vientos de dirección noroeste con velocidad de 10 a 20 km/h. Durante el periodo pronosticado existe probabilidad de registrar precipitaciones.

Niveles de Probabilidad
Muy Favorable para la propagación de incendios
Favorable para la propagación de incendios
Poco Favorable para la propagación de incendios
Desfavorable para la propagación de incendios

- **05 de julio;** condiciones atmosféricas **FAVORABLES** para la propagación de incendios en las regiones pronosticada de Pando, Beni, Chiquitanía y Norte Integrado de Santa Cruz, Norte de La Paz, Valles de Tarija y Valles de Chuquisaca.

- **06 de julio;** condiciones atmosféricas **FAVORABLES** para la propagación de incendios en la región pronosticada de Chiquitanía de Santa Cruz.

- **07 de julio;** condiciones atmosféricas **POCO FAVORABLES** para la propagación de incendios en todas las regiones pronosticadas.